

PRÉMILHAT LES AUBAS

| THÉMATIQUE : Balade

PUBLIÉ PAR Prémilhat

DÉPART Prémilhat

DISTANCE 6,3 km

RANDO PÉDESTRE Moyen

ALTITUDE **TYPE(S) PARCOURS**

326 m 100 m

273 m -101 m

EN IMAGE(S)



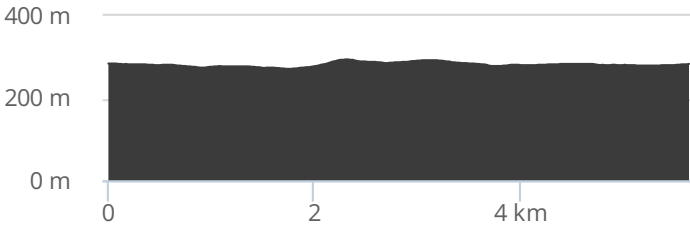
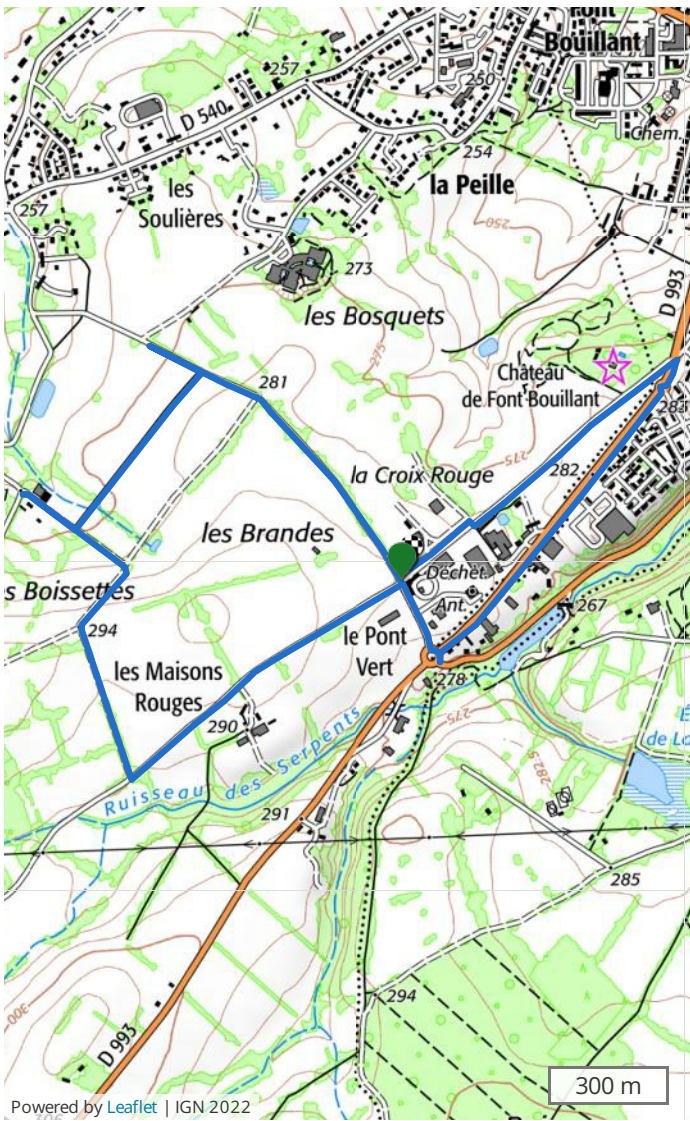
Départ / Arrivée: Stade de foot.
Retour devant la Mairie après le ramassage.

Lieux de ramassage:

- Partir dans le chemin du stade de foot. Aller jusqu'au croisement avec le chemin qui mène au château d'eau.
- Au château d'eau, emprunter la route du Rocher Mery.
- Au Stop, tourner à gauche Route des Aubas et monter jusqu'au cimetière.
- En face du cimetière, tourner à gauche dans l'impasse de la Croix du Chiez. Traverser le lotissement jusqu'au chemin de terre (qui tourne sur la gauche). Aux deux croisements de chemins, tourner à droite à chaque fois pour retourner au stade. (Possibilité de ramasser des déchets Chemin des Pâturaux, Chemin des Côtes et dans le morceau de chemin en face du chemin des Pâturaux, voir pointillés)

Attention:
Respectez le Code de la Route, n'entrez pas dans les propriétés privées. Faites attention aux véhicules à moteur lorsque vous longez les routes. Munissez vous de gilets jaunes.

Impression générée par l'Institut national de l'information géographique et forestière le 21 mars 2022.
Cet itinéraire est fourni à titre informatif. L'IGN ne certifie pas la fiabilité des informations contenues dans les textes, cartes ou photos de cet itinéraire. Nous vous conseillons de vérifier ces informations avant votre voyage. N'hésitez pas à nous contacter ou à contacter l'auteur pour en savoir plus. Pour plus d'informations sur les données publiées sur ce site, reportez-vous aux Conditions Générales d'Utilisations du site ignrando.fr.



PONT VERT

| THÉMATIQUE :

PUBLIÉ PAR Prémilhat

DÉPART Prémilhat

DISTANCE 5,7 km

RANDO PÉDESTRE Moyen

ALTITUDE **TYPE(S) PARCOURS**

294 m 50 m

271 m -51 m

EN IMAGE(S)



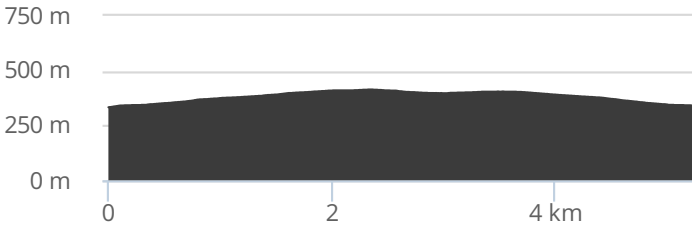
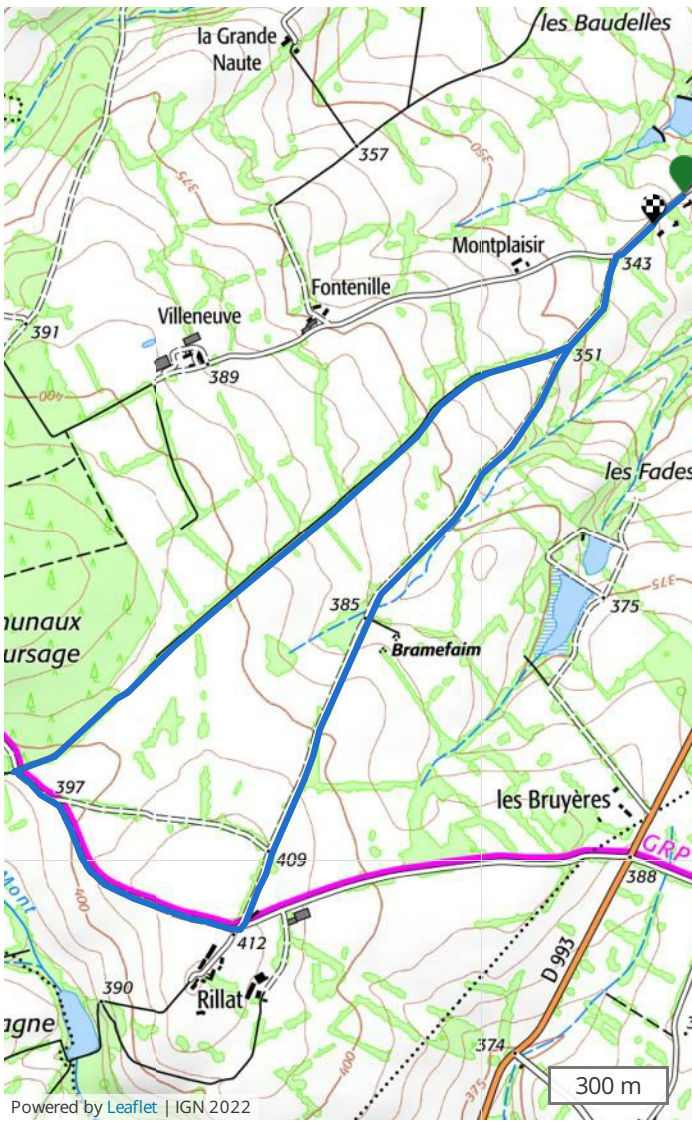
Attention:
 Respectez le Code de la Route, n'entrez pas dans les propriétés privées. Faites attention aux véhicules à moteur lorsque vous longez les routes. Munissez-vous de gilets jaunes.



Départ / Arrivée : Déchetterie de Prémilhat.
 Retour devant la Mairie après le ramassage.

Lieux de ramassage:

- Partir en direction de Sault par la Route de la Chaume Blanche.
- Tourner à gauche dans le chemin (juste avant le nouvel aménagement).
- Au bout du chemin, tourner à gauche et monter jusqu'au croisement des chemins.
- Prendre le chemin sur votre gauche pour rejoindre la route du Château de Fontbouillant.
- Au bout du chemin, tourner à gauche en direction de la déchèterie.
- Devant la déchèterie, tourner à droite jusqu'au rond-point de la Route d'Evaux.
- Tourner à gauche et longer l'Avenue du président Auriol (rester du côté des commerces) jusqu'au croisement avec la route du Château de Fontbouillant.
- Tourner à gauche et retourner à la déchèterie.



RILLAT & COMMUNAUX DE COURSAGE

 | THÉMATIQUE :


PUBLIÉ PAR Prémilhat 

DÉPART Prémilhat

DISTANCE 5,2 km

RANDO PÉDESTRE Moyen

ALTITUDE **TYPE(S) PARCOURS**

 414 m  93 m

 333 m  -85 m

EN IMAGE(S)



Attention:

Respectez le Code de la Route, n'entrez pas dans les propriétés privées. Faites attention aux véhicules à moteur lorsque vous longez les routes. Munissez-vous de gilets jaunes.



Embarquez ce parcours sur votre mobile 

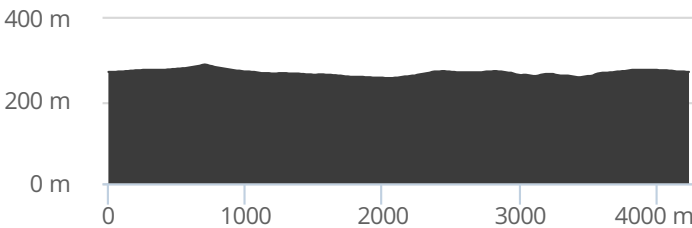
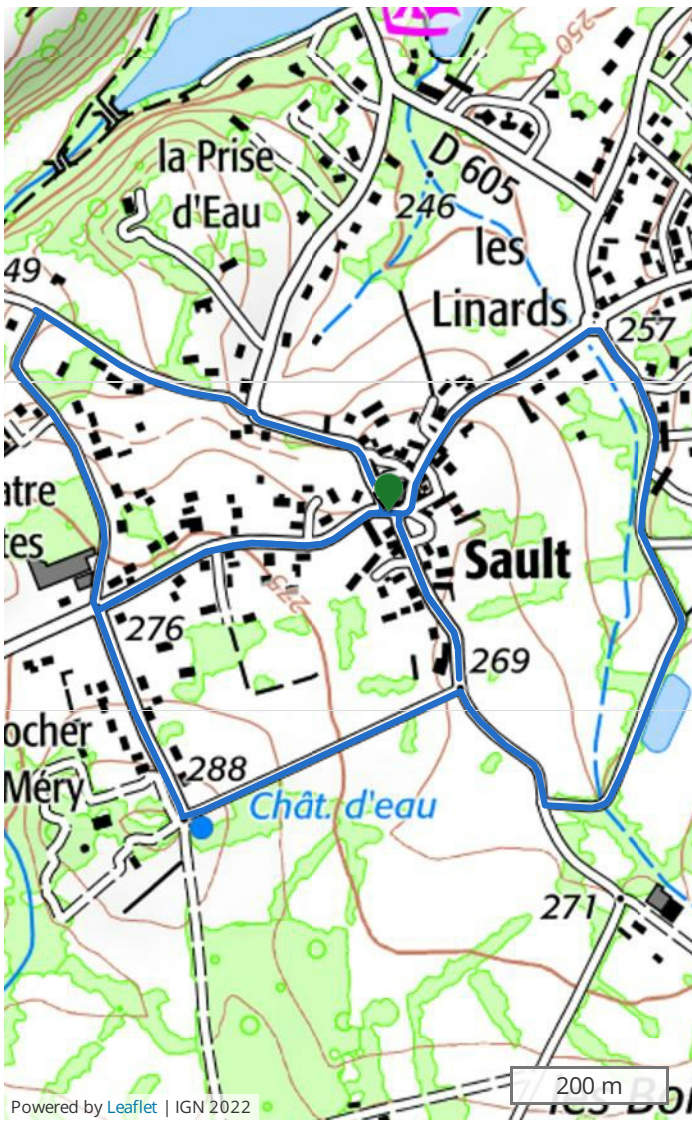
Départ / Arrivée : En haut de la route de Fontenille à Ouches
Retour devant la Mairie après le ramassage

Lieux de ramassage:

- En haut de la route de Fontenille, tourner à gauche dans le Chemin qui mène au lieu-dit Bramefaim.
- Continuer sur le chemin, au premier croisement de chemins, prendre celui de gauche et continuer jusqu'à rencontrer une route au lieu-dit Rillat.
- A la route, tourner dans le chemin de droite jusqu'à un croisement de chemins où vous prendrez celui de droite qui vous ramènera au départ.

Impression générée par l'Institut national de l'information géographique et forestière le 22 mars 2022.

Cet itinéraire est fourni à titre informatif. L'IGN ne certifie pas la fiabilité des informations contenues dans les textes, cartes ou photos de cet itinéraire. Nous vous conseillons de vérifier ces informations avant votre voyage. N'hésitez pas à nous contacter ou à contacter l'auteur pour en savoir plus. Pour plus d'informations sur les données publiées sur ce site, reportez-vous aux Conditions Générales d'Utilisations du site ignrando.fr.



Impression générée par l'Institut national de l'information géographique et forestière le 22 mars 2022.
Cet itinéraire est fourni à titre informatif. L'IGN ne certifie pas la fiabilité des informations contenues dans les textes, cartes ou photos de cet itinéraire. Nous vous conseillons de vérifier ces informations avant votre voyage. N'hésitez pas à nous contacter ou à contacter l'auteur pour en savoir plus. Pour plus d'informations sur les données publiées sur ce site, reportez-vous aux Conditions Générales d'Utilisations du site ignrando.fr.

VILLAGE DE SAULT

 | THÉMATIQUE :

PUBLIÉ PAR Prémilhat 


DÉPART Prémilhat

DISTANCE 4,3 km

RANDO PÉDESTRE **Facile**

ALTITUDE TYPE(S) PARCOURS

 289 m  64 m

 256 m  -64 m

EN IMAGE(S)



Attention:

Respectez le Code de la Route, n'entrez pas dans les propriétés privées. Faites attention aux véhicules à moteur lorsque vous longez les routes. Munissez-vous de gilets jaunes.

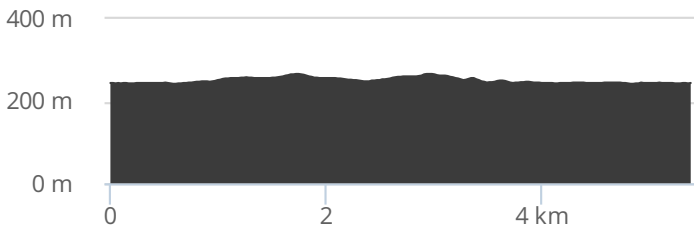
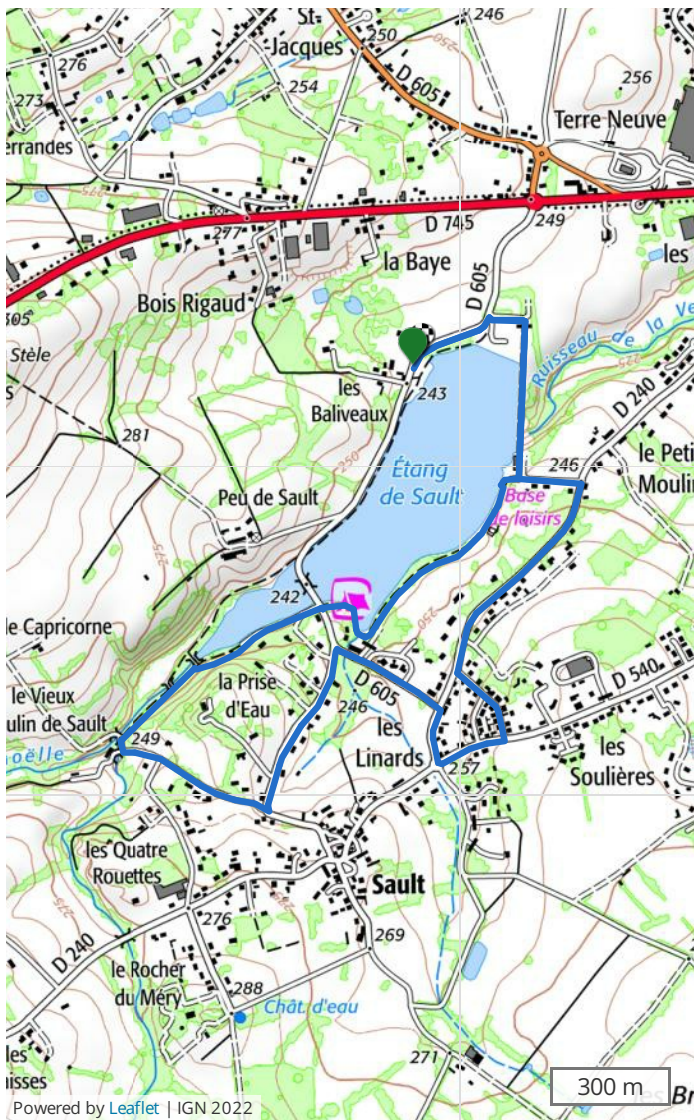


DESCRIPTION

Départ / Arrivée : Place Saint-Blaise du Village de Sault.
Retour devant la Mairie après le ramassage

Lieux de ramassage:

- Partir en direction du Bourg par la Rue du Village de Sault. (Possibilité de faire un aller/retour impasse des Grands Clos sur votre gauche).
- Tourner à gauche Rue de Rocher du Mery en direction du château d'eau. (Possibilité de faire un aller/retour rue de la Chientoune sur votre droite)
- Au château d'eau, tourner à gauche Rue du Château d'eau.
- En bas de la rue, tourner à droite sur la route d'Ouches puis un peu plus loin prendre la rue à gauche Chemin du creux de la Canne.
- Continuer jusqu'au Rond-point de Sault.
- Remonter sur la Place par la Rue de Sault. N'hésitez pas à passer dans les rues adjacentes à la Place Saint-Blaise de Sault: Rue du Vieux Moulin, Rue des Fusillés, haut de la Rue de la Font-Noire.



Impression générée par l'Institut national de l'information géographique et forestière le 22 mars 2022.
Cet itinéraire est fourni à titre informatif. L'IGN ne certifie pas la fiabilité des informations contenues dans les textes, cartes ou photos de cet itinéraire. Nous vous conseillons de vérifier ces informations avant votre voyage. N'hésitez pas à nous contacter ou à contacter l'auteur pour en savoir plus. Pour plus d'informations sur les données publiées sur ce site, reportez-vous aux Conditions Générales d'Utilisations du site ignrando.fr.

SAULT, GAZU & FRONT NOIRE

 | THÉMATIQUE :

PUBLIÉ PAR Prémilhat 

DÉPART Prémilhat

DISTANCE 5,4 km

RANDO PÉDESTRE Facile

ALTITUDE **TYPE(S) PARCOURS**

 266 m  71 m

 242 m  -72 m

EN IMAGE(S)



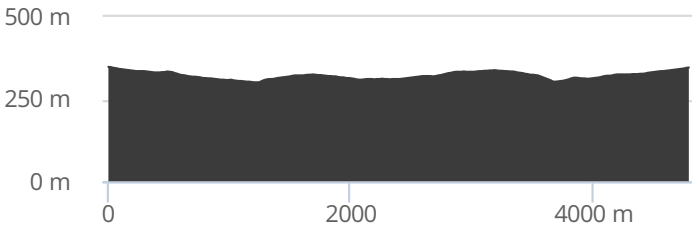
Départ / Arrivée : Espace Jean Troubat Etang de Sault
Retour devant la Mairie après le ramassage

Lieux de ramassage:

- Le circuit commence par la Plage de l'étang de Sault. Partir ensuite en direction de la digue.
- Au niveau du Parking vers l'Ecole de Voile, tourner à gauche sur le Chemin de la digue.
- Au Stop, tourner à droite Rue du Petit Moulin (en direction du Rond point de Sault).
- 200 m environ avant le rond point, tourner à gauche Rue des Linartager en 2 groupes et se rejoindre au Rond point ds. Au croisement avec la Rue Nouvelle, se parde Sault.
- Retourner en direction de l'étang par la Route du Plan d'eau. (possibilité de passer dans le lotissement du Gazu sur votre droite).
- En face de l'ex mini-golf, tourner à gauche Route de la Font Noire.
- Monter jusqu'au carrefour avec le Chemin du Vieux Moulin et tourner à droite.
- Au bout de cette voie, tourner à droite pour rejoindre la queue de l'Etang de Sault par le chemin de la Glacière.
- Au niveau du passage piétons continuer tout droit (penser à faire le tour du Parking). Marcher le long de l'étang en direction du camping puis de l'Ecole de voile et retourner à l'espace J. Troubat.

Attention:

Respectez le Code de la Route, n'entrez pas dans les propriétés privées. Faites attention aux véhicules à moteur lorsque vous longez les routes. Munissez-vous de gilets jaunes.



PRÉMILHAT BOURG

 | THÉMATIQUE :

PUBLIÉ PAR Prémilhat 


DÉPART Prémilhat

DISTANCE 4,8 km

RANDO PÉDESTRE Moyen

ALTITUDE **TYPE(S) PARCOURS**

 348 m  110 m

 301 m  -110 m

EN IMAGE(S)



Embarquez ce
parcours sur
votre mobile



Départ / Arrivée : Route de Coursage (au niveau du Chemin du Mas).

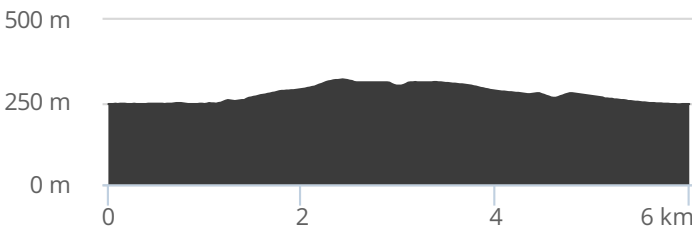
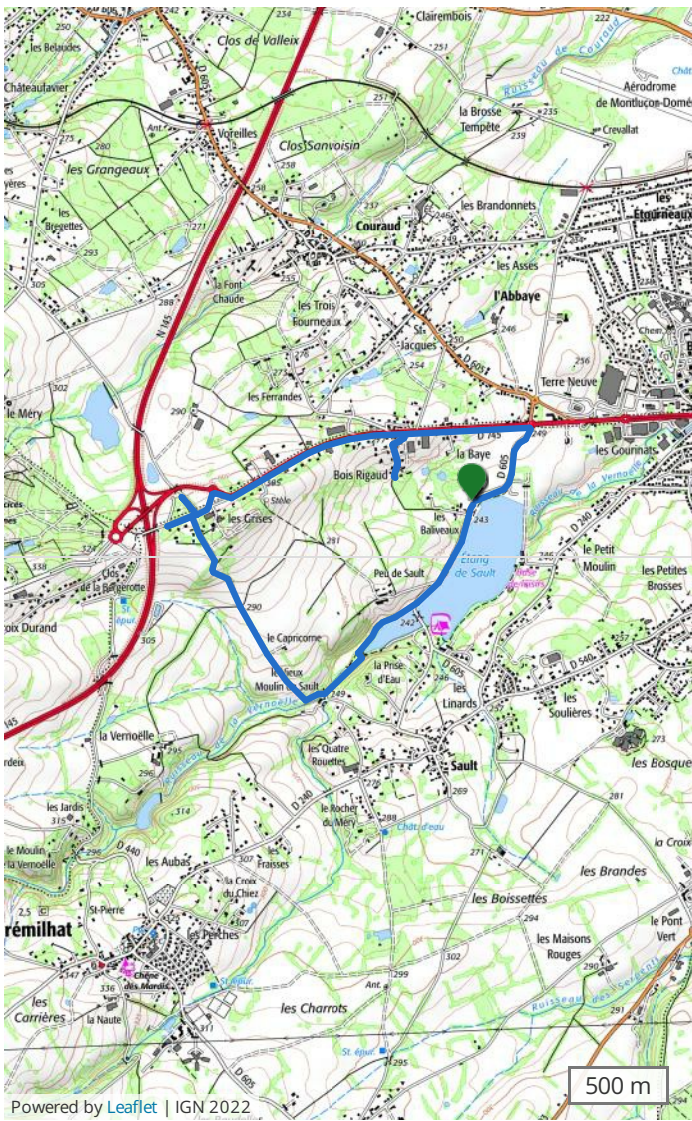
Retour devant la Mairie après le ramassage

Lieux de ramassage:

- Partir Route de Coursage en direction de l'ancienne mairie. Tourner à droite Rue de la Naute. (penser à monter jusqu'au terrain de tennis)
- Continuer sur la rue de la Naute puis tourner à gauche dans le Chemin des Clodits (certaines personnes peuvent aussi descendre par le chemin situé un peu plus loin sur la gauche après le croisement).
- Rejoindre le stade de foot et prendre le chemin du stade. Arrivé au croisement de la station d'épuration prendre le chemin qui monte à gauche et continuer jusqu'à la rue des Perches (devant la boulangerie).
- Tourner à gauche Rue des Perches. Au carrefour, tourner à gauche Rue du 19 mars 1962 et parcourir les différentes allées du lotissement des Perches.
- Remonter Rue des Perches et aller en direction du Stop devant l'école maternelle puis monter Rue du stade en direction du Mini Stadium, de l'église, de la mairie et de la salle des fêtes.
- Retourner au point de départ sur la rue de l'église. (Possibilité d'ajouter une boucle en empruntant le chemin Saint-Pierre et la route de la Vernoëlle; voir pointillés)

Attention:

Respectez le Code de la Route, n'entrez pas dans les propriétés privées. Faites attention aux véhicules à moteur lorsque vous longez les routes. Munissez-vous de gilets jaunes.



SAULT, CHEMIN DU CAPRICORNE & AV DES MARTYRS

| THÉMATIQUE :

PUBLIÉ PAR Prémilhat

DÉPART Prémilhat

DISTANCE 6,0 km

RANDO PÉDESTRE Difficile

ALTITUDE **TYPE(S) PARCOURS**

319 m 118 m
 243 m -119 m

EN IMAGE(S)



Embarquez ce parcours sur votre mobile

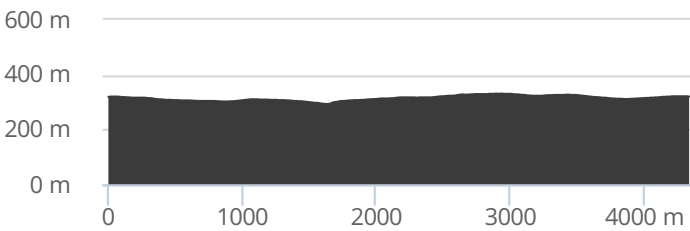
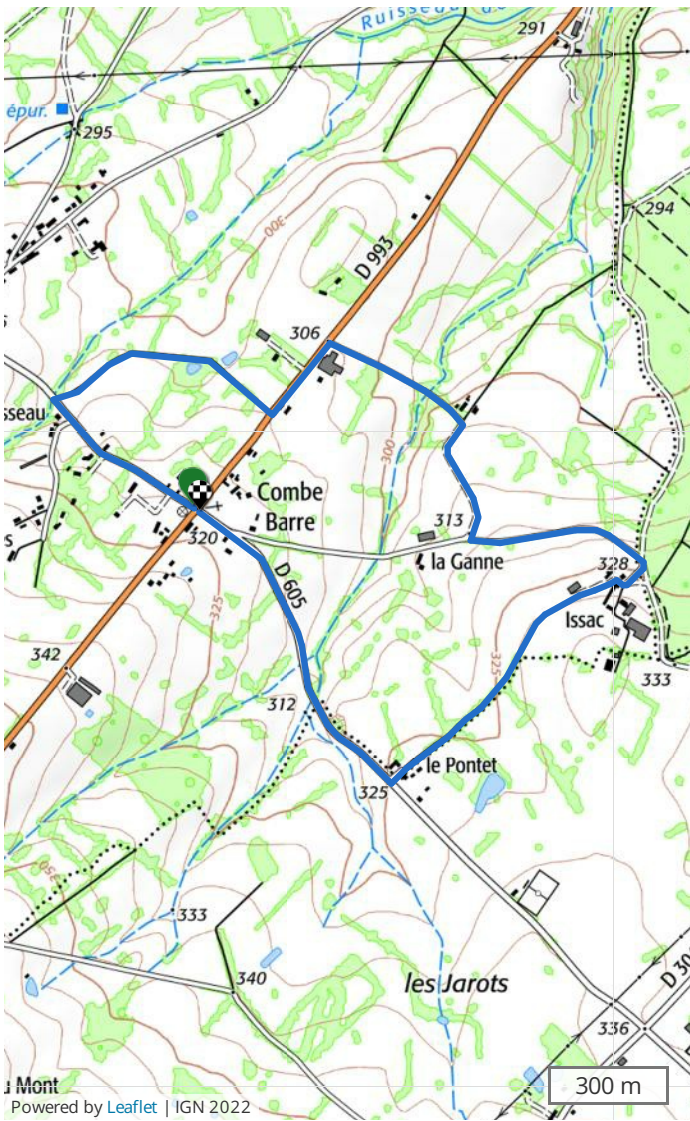
Départ / Arrivée : Espace Jean Troubat Etang de Sault. Retour devant la Mairie après le ramassage.

Lieux de ramassage:

- Longer l'étang de Sault sur le bord de la RD 605 en direction de la queue de l'étang.
- Au niveau du passage piétons, continuer le tour de la queue de l'étang en direction de la passerelle.
- Franchir la passerelle de la queue de l'étang et tourner à droite.
- Au niveau des barrières blanches, tourner à droite sur le pont et emprunter le chemin du Capricorne (en montée). La fin du Chemin est goudronnée. Avant de redescendre sur l'Avenue des Martyrs (sur votre droite) pour retourner à l'étang de Sault, vous pouvez ramasser des déchets jusqu'à la passerelle bleue au-dessus de la deux fois deux voies. De même, beaucoup de déchets ont été remarqués sur le début de la route qui rejoint Domérat (jusqu'au pont).
- Descendre l'Avenue des Martyrs jusqu'à l'Espace Jean Troubat (rester sur le côté droit). (possibilité de faire des allers/retours jusqu'au monument de la Carrière des grises et dans le Chemin de bois Rigaud en descendant l'avenue sur votre droite).

Attention:
 Respectez le Code de la Route, n'entrez pas dans les propriétés privées. Faites attention aux véhicules à moteur lorsque vous longez les routes. Munissez-vous de gilets jaunes.

Impression générée par l'Institut national de l'information géographique et forestière le 22 mars 2022. Cet itinéraire est fourni à titre informatif. L'IGN ne certifie pas la fiabilité des informations contenues dans les textes, cartes ou photos de cet itinéraire. Nous vous conseillons de vérifier ces informations avant votre voyage. N'hésitez pas à nous contacter ou à contacter l'auteur pour en savoir plus. Pour plus d'informations sur les données publiées sur ce site, reportez-vous aux Conditions Générales d'Utilisations du site ignrando.fr.



COMBEBARRE & ISSAC

| THÉMATIQUE :

PUBLIÉ PAR Prémilhat

DÉPART Prémilhat

DISTANCE 4,4 km

RANDO PÉDESTRE Facile

ALTITUDE **TYPE(S) PARCOURS**

331 m 64 m

293 m -63 m

EN IMAGE(S)



Départ / Arrivée : Carrefour Combe Barre.
Retour devant la Mairie après le ramassage.

Lieux de ramassage:

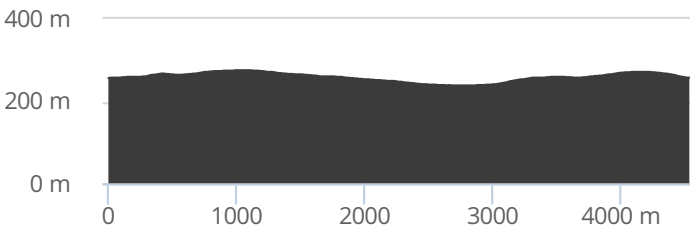
- Partir Route de Combe Barre en direction d'Ouches/Prémilhat.
 - Prendre le Chemin sur votre droite au niveau d'un ancien lavoir (barrières). Suivre le chemin jusqu'à la route de Montluçon.
 - Longer la route de Montluçon jusqu'au Chemin de Tataouine (après l'entreprise TLM). Suivre le chemin de Tataouine (partie bitumée puis chemin de terre sur la droite) jusqu'au croisement avec la route d'Issac.
 - Tourner à gauche en direction du lieu-dit Issac. Monter jusqu'aux maisons et emprunter la rue du Pontet entre les maisons; suivre ce chemin jusqu'à la Route de Lignerolles.
 - Tourner à droite et retourner au départ au carrefour Combe Barre.
- (Possibilité de longer en aller/retour le début de la route de Montluçon et de la route d'Issac jusqu'à La Ganne; voir pointillés sur le plan)

Attention:

Respectez le Code de la Route, n'entrez pas dans les propriétés privées. Faites attention aux véhicules à moteur lorsque vous longez les routes. Munissez-vous de gilets jaunes.

Impression générée par l'Institut national de l'information géographique et forestière le 21 mars 2022.

Cet itinéraire est fourni à titre informatif. L'IGN ne certifie pas la fiabilité des informations contenues dans les textes, cartes ou photos de cet itinéraire. Nous vous conseillons de vérifier ces informations avant votre voyage. N'hésitez pas à nous contacter ou à contacter l'auteur pour en savoir plus. Pour plus d'informations sur les données publiées sur ce site, reportez-vous aux Conditions Générales d'Utilisations du site ignrando.fr.



ROUTE DE L'HERMITAGE & BOSQUET

| THÉMATIQUE :

PUBLIÉ PAR Premilhat

DÉPART Premilhat

DISTANCE 4,6 km

RANDO PÉDESTRE Moyen

ALTITUDE **TYPE(S) PARCOURS**

275 m 58 m

238 m -58 m

EN IMAGE(S)



Départ / Arrivée : Parking au niveau du Rond Point de Sault.

Retour devant la Mairie après le ramassage.

Lieux de ramassage:

1er départ

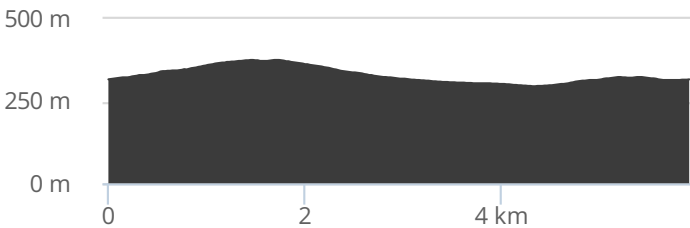
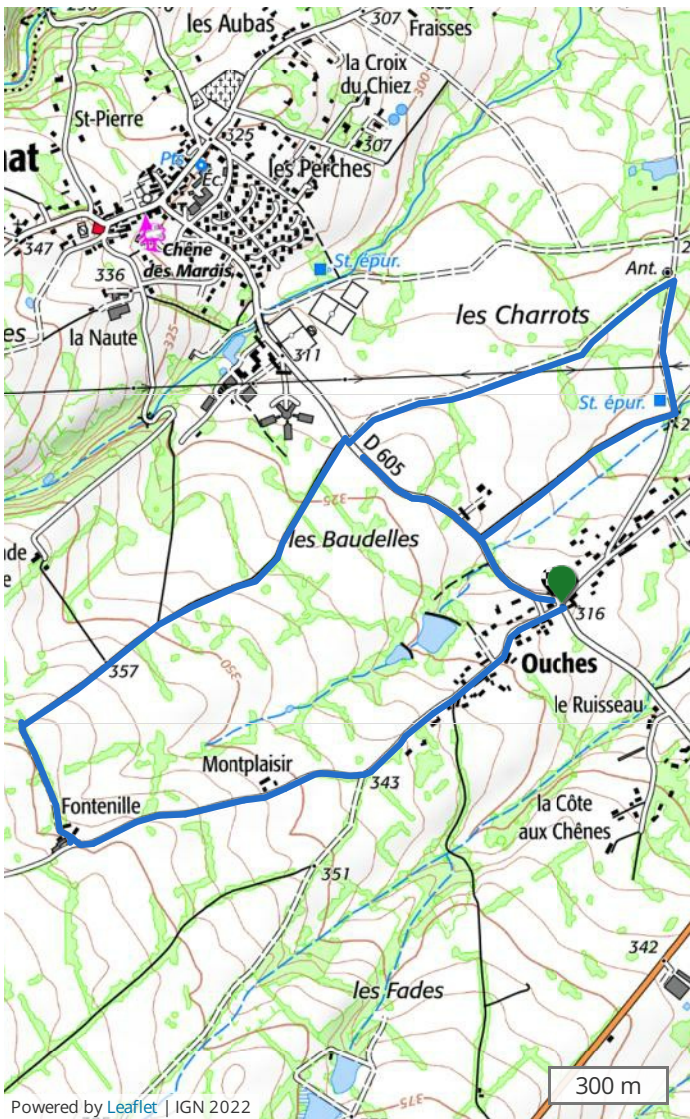
- Partir en direction de la déchetterie, route de la Pêcherie puis route de la Chaume Blanche.
- Juste avant le nouvel aménagement, tourner à gauche dans le chemin (au niveau des rochers) pour rejoindre la route des Bosquets.
- Penser à passer Allée des Bosquets, impasse des Bosquets.
- Au Stop, tourner à droite Route de la Peille et se diriger jusqu'à la limite de Montluçon (vous pourrez ensuite revenir sur la même route ou bien aller jusqu'au bout de la route au niveau de l'ancienne église de Fontbouillant, tourner à gauche et revenir à Premilhat par la route de l'Hermitage).

2ème départ:

- Partir en direction de Montluçon par la route de l'Hermitage.
- Tout au long de la route, vous pourrez ramasser des déchets dans les impasses adjacentes: Impasse des grandes Soulières, Allée de la Fontaine, Rue du Clos de Fredville, début de la route de la Peille jusqu'au croisement avec la route des Bosquets, rue de Fredville, Clos de l'Hermitage, Allée Ranoux.
- Retour par la même route ou circuit en revenant par la route de la Peille (après l'ancienne église de Fontbouillant).

Attention:

Respectez le Code de la Route, n'entrez pas dans les propriétés privées. Faites attention aux véhicules à moteur lorsque vous longez les routes. Munissez-vous de gilets jaunes.



OUCHE & FONTENILLE

| THÉMATIQUE :

PUBLIÉ PAR Prémilhat

DÉPART Prémilhat

DISTANCE 6,0 km

RANDO PÉDESTRE Moyen

ALTITUDE **TYPE(S) PARCOURS**

375 m 95 m

295 m -95 m

EN IMAGE(S)



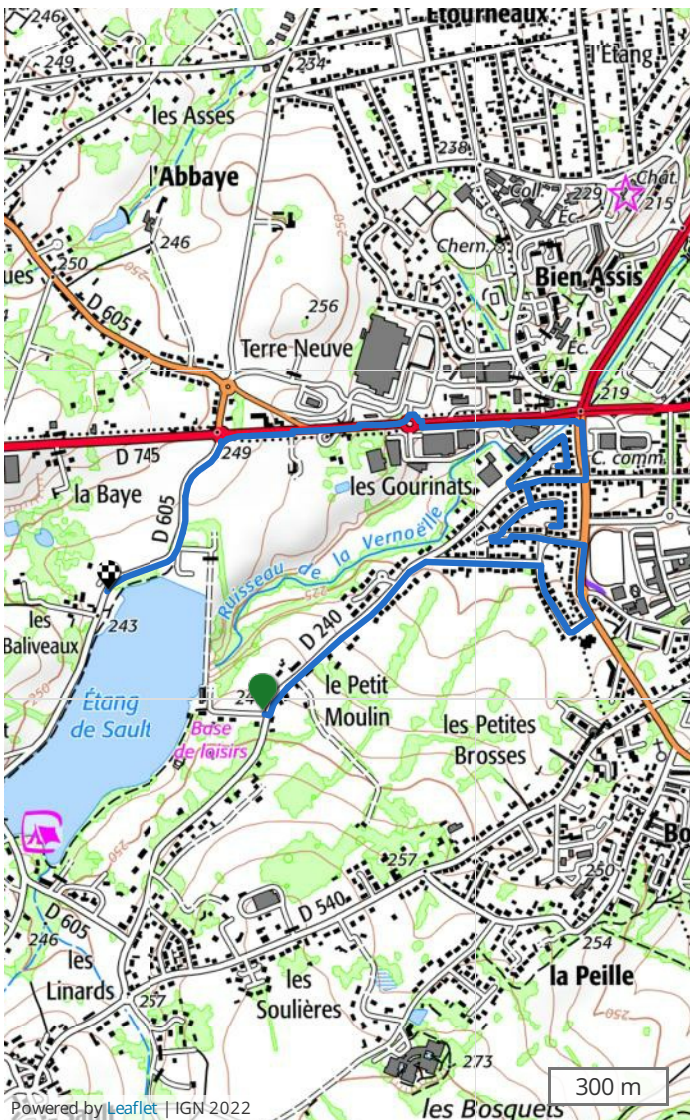
Départ / Arrivée : Place Saint-Sulpice à Ouches.
Retour devant la Mairie après le ramassage.

Lieux de ramassage:

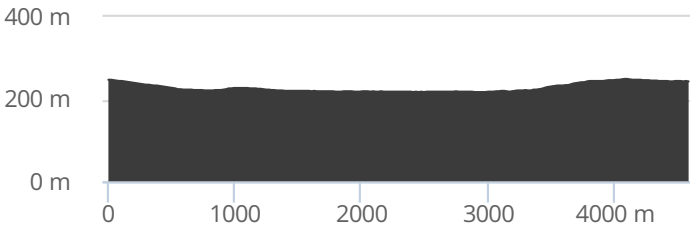
- Partir par la Route de Fontenille. Continuer sur la route jusqu'au lieu-dit Fontenille.
- Tourner à droite dans le chemin situé entre les maisons.
- Suivre le chemin. Dans la partie descendante, continuer tout droit jusqu'à la route. Traverser la route et continuer le chemin d'en face jusqu'à l'antenne.
- Tourner à droite dans le chemin et aller jusqu'à la station d'épuration.
- Prendre le chemin à droite (le long de la station d'épuration, ne pas aller jusqu'à la route).
- Au bout du chemin, tourner à gauche et retourner au point de départ à Ouches.
(possibilité de faire les fossés de la route qui va de Ouches jusqu'à Prémilhat)

Attention:
Respectez le Code de la Route, n'entrez pas dans les propriétés privées. Faites attention aux véhicules à moteur lorsque vous longez les routes. Munissez-vous de gilets jaunes.

Impression générée par l'Institut national de l'information géographique et forestière le 21 mars 2022.
Cet itinéraire est fourni à titre informatif. L'IGN ne certifie pas la fiabilité des informations contenues dans les textes, cartes ou photos de cet itinéraire. Nous vous conseillons de vérifier ces informations avant votre voyage. N'hésitez pas à nous contacter ou à contacter l'auteur pour en savoir plus. Pour plus d'informations sur les données publiées sur ce site, reportez-vous aux Conditions Générales d'Utilisations du site ignrando.fr.



Powered by Leaflet | IGN 2022



AVENUE DES MARTYRS & PETIT MOULIN

| THÉMATIQUE :

PUBLIÉ PAR Premilhat

DÉPART Premilhat

DISTANCE 4,6 km

RANDO PÉDESTRE Moyen

ALTITUDE **TYPE(S) PARCOURS**

249 m 53 m

217 m -56 m

EN IMAGE(S)



Départ / Arrivée : Parking Rue du petit Moulin (devant Ets Chanier)

Retour devant la Mairie après le ramassage

Lieux de ramassage:

- Le circuit commence par l'Allée de la Prade.
- Au bout de l'Allée de la Prade, tourner à droite Rue des Gourinats puis tourner à gauche sur l'avenue Léon Blum (limite Montluçon).
- Prendre la 1ère rue à gauche (rue des Gourinats), continuer jusqu'à la rue des Châtaigniers (aller au bout de l'impasse puis ressortir pour aller rue du Petit Moulin).
- Au Stop de la rue des Châtaigniers, tourner à gauche puis prendre à droite Rue de la Chambrière.
- Aller au bout de la rue de la Chambrière qui est une impasse puis revenir sur ses pas pour "monter" par le petit passage jusqu'au carrefour.
- Remonter l'Avenue des Martyrs sur le trottoir de gauche (passer devant tous les commerces). Aller jusqu'au rond point des Résistants espagnols, tourner à gauche et se rendre à l'Espace Jean Troubat.

Attention:

Respectez le Code de la Route, n'entrez pas dans les propriétés privées. Faites attention aux véhicules à moteur lorsque vous longez les routes. Munissez-vous de gilets jaunes.